

PŘÍČNÉ ŘEZY

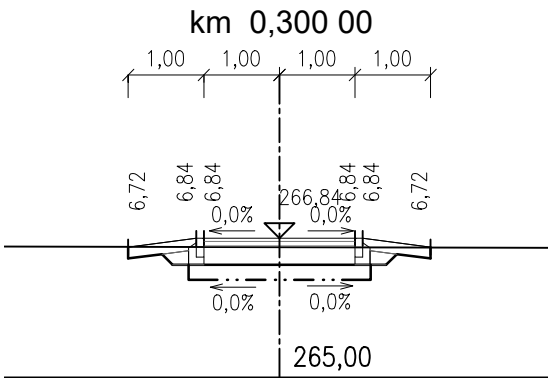
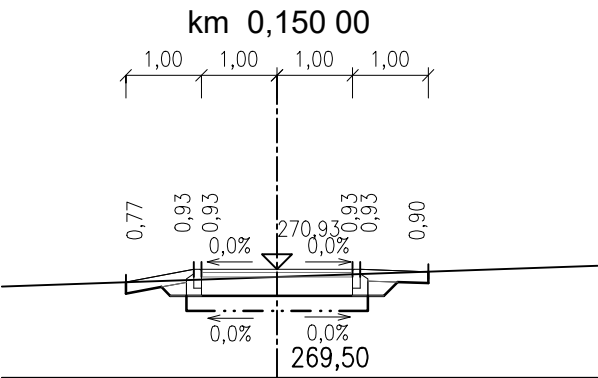
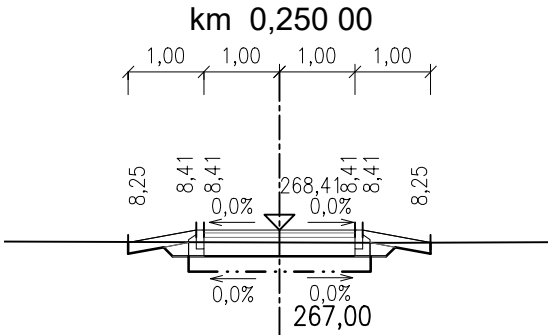
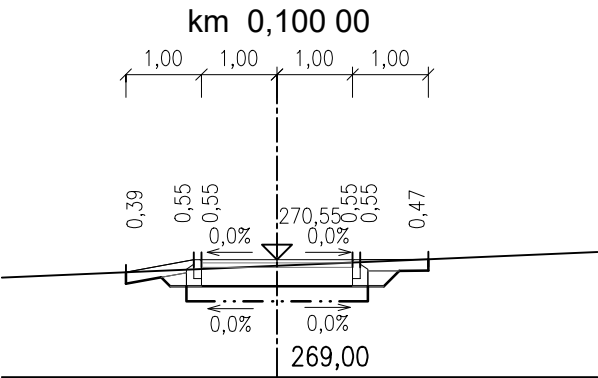
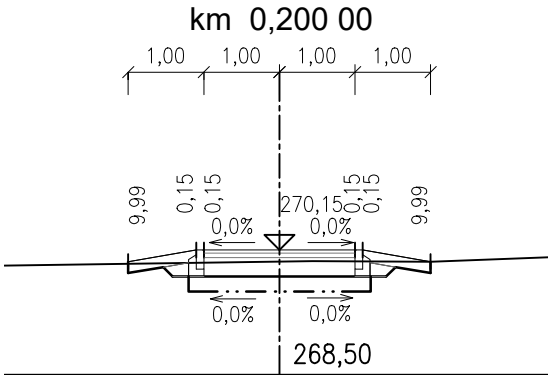
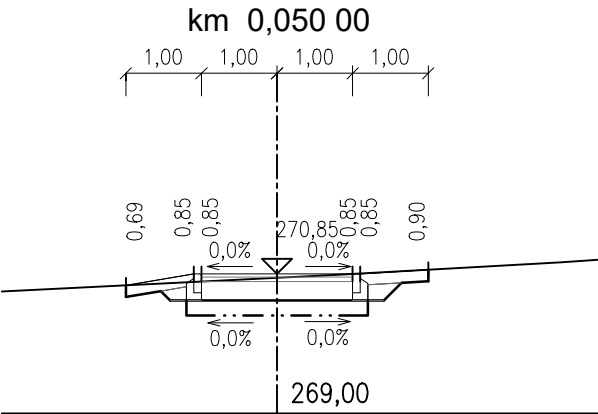
KRAJINNÝ PARK HAVRAŇÁK

SO-01 - sdílený živičný / dlážděný chodník pro pěší a cyklisty šíře 3,5 m

SO-01.2 - úsek KÚ Kbely

ČÁST 8

M 1:100



DOKUMENTACE NESLOUŽÍ K REALIZACI STAVBY.
DÍLO JE CHRÁNĚNO AUTORSKÝM ZÁKONEM. JAKÉKOLIV ROZMNOŽOVÁNÍ
ČI VYTVÁŘENÍ KOPIÍ BEZ VĚDOMÍ AUTORA JE ZAKÁZÁNO

SO-01

Souřadný systém S-JTSK; výškový systém Bpv

Přehled revizí					
00	04/2022	Čistopis	JDi	RHa	RHa
Č.	Datum	Popis	Vypr.	Kontr.	Schv.
<div>Objednatel</div> <div><div></div><div>Městská část Praha 19 Semilská 43/1, 197 00 Praha 9 - Kbely Česká republika</div></div> <div><div></div><div>Městská část Praha - Čakovice nám. 25. března 121/1, 196 00 Praha 9 - Čakovice Česká republika</div></div> <div><div></div><div>Hlavní město Praha Jungmannova 35/29, 110 00 Praha 1 Česká republika</div></div>					
<div>Projektant</div> <div><div></div><div>Ing. Radek Hájek, Ph.D. Autorizovaný inženýr pro mosty a inženýrské konstrukce Plickova 551/25, 14900 Praha 4 - Háje Česká republika</div></div>					
<div>Kraj: Hlavní město Praha</div> <div>Obec: Praha [554782]</div> <div>Katastrální území: Čakovice [731561], Kbely [731641], Letňany [731439]</div>					
<div>Akce</div> <div>KRAJINNÝ PARK HAVRAŇÁK</div>					
<div>Část</div> <div>SO-01 sdílený živičný / dlážděný chodník pro pěší a cyklisty šíře 3,5 m</div>					
Navrhl/vypracoval		Ing. Jan Dibdák		<div>Zpracovatel části</div> <div><div></div><div>Ing. Radek Hájek, Ph.D. Plickova 551/25 14900 Praha 4 - Háje Česká republika</div></div>	
Zodp. projektant		Ing. Dáriuš Bolješik			
Technická kontrola		Ing. Radek Hájek, Ph.D.			
Hlavní inženýr projektu		Ing. Radek Hájek, Ph.D.			
Název přílohy			Měřítko	Číslo kopie	
SO-01.2 - úsek KÚ Kbely- část 8 Příčné řezy			1:100		
Stupeň dok.	Číslo sml. obj.	Číslo akce	Číslo přílohy		
DSP/ZDS	-	-	D.1.1-01.2-05.5		